



РЕПУБЛИКА БЪЛГАРИЯ

МИНИСТЕРСТВОТО НА РЕГИОНАЛНОТО РАЗВИТИЕ И БЛАГОУСТРОЙСТВО И
МИНИСТЕРСТВОТО НА ПРАВОСЪДИЕТО

ОБЩИНА Габрово ОБЛАСТ Габрово

УТВЪРЖДАВАМ:

(подпис и печат)

КМЕТ НА ОБЩИНА:
ТАНЯ ВЕНКОВА ХРИСТОВА

ЕИК: 000215630

Вписване по ЗС/ПВ

Служба по вписванията гр. Габрово:
СЪДИЯ ПО ВПИСВАНИЯТА:

АКТ № 1701

ВПИСВА СЪВ ТОМ

ВХОДЯЩ №

ПАРТИДА:

Вписванията:

ЗА ЧАСТНА ОБЩИНСКА СОБСТВЕНОСТ

Регистър VI
Досие 1701ч

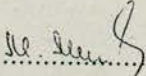
1.ДАТА НА СЪСТАВЯНЕ	18.03.2013 г.
2.ПРАВНО ОСНОВАНИЕ	Чл.2, ал.1, т.7 от ЗОС и Скица № 888/12.02.2013 г. на Служба по геодезия, картографи и кадастър гр. Габрово
3.ВИД И ОПИСАНИЕ НА ИМОТА	Поземлен имот с идентификатор 73290.615.390 / седем три две девет нула точка шест едно пет точка три девет нула / по кадастралната карта и кадастралните регистри на с. Трънито, общ. Габрово, незастроен. Площ: 1108 / хиляда сто и осем / кв.м. Трайно предназначение на територията: Урбанизирана. Начин на трайно ползване: За друг вид производствен, складов обект.
4.МЕСТОНАХОЖДЕНИЕ НА ИМОТА	Област Габрово, община Габрово, с. Трънито Квартал от регулация № 28, ПИ 268"б" по плана на с.Трънито, одобрен със Заповед No 357/03.03.1982
5.ГРАНИЦИ НА ИМОТА	имоти: 73290.615.65, 14218.246.101, 14218.246.142, 73290.615.62, 73290.615.63.
6.ДАНЪЧНА ОЦЕНКА НА ИМОТА КЪМ МОМЕНТА НА УТВЪРЖДАВАНЕ НА АКТА:	2 207.10 лв.(две хиляди двеста и седем лв. и десет ст.)
7.СЪСОБСТВЕНИЦИ	

8.НОМЕР И ДАТА НА
СЪСТАВЕНИ ПО-РАНО
АКТОВЕ

9.ПРЕДОСТАВЕНИ ПРАВА ЗА УПРАВЛЕНИЕ:

10.АКТОСЪСТАВИТЕЛ:

Милка Атанасова Мирчева - гл.специалист


(Подпис)

11.ЗАБЕЛЕЖКИ:



**АГЕНЦИЯ ПО ГЕОДЕЗИЯ,
КАРТОГРАФИЯ И КАДАСТЪР
СЛУЖБА ПО ГЕОДЕЗИЯ, КАРТОГРАФИЯ И КАДАСТЪР - гр. ГАБРОВО**

5300, Пл. "ВЪЗРАЖДАНЕ" №5, ет.4, 066/801644,
gabrovo@cadastre.bg, acad_gabro@mail.bg, БУЛСТАТ:130362903

София 1618, кв. Павлово, ул. Мусала №1
ТЕЛ.: 02/818 83 83, ФАКС: 02/852 53 33
ACAD@CADASTRE.BG • СТР. 1012 • WWW.CADASTRE.BG

**СКИЦА НА ПОЗЕМЛЕН ИМОТ
№ 2530 / 09.04.2013 г.**

Поземлен имот с идентификатор **73290.615.390**

С. Трънито, общ. Габрово, обл. Габрово

По кадастралната карта и кадастралните регистри, одобрени със Заповед РД-18-50 / 31.08.2007г.
на ИЗПЪЛНИТЕЛЕН ДИРЕКТОР НА АГКК

Последно изменение със заповед: КД-14-07-33 / 24.01.2013г. на НАЧАЛНИК НА СГКК - ГАБРОВО

Адрес на поземления имот: **с. Трънито, п.к. 5339**

Площ: **1108 кв.м**

Трайно предназначение на територията: **Урбанизирана**

Начин на трайно ползване: **За друг вид производствен, складов обект**

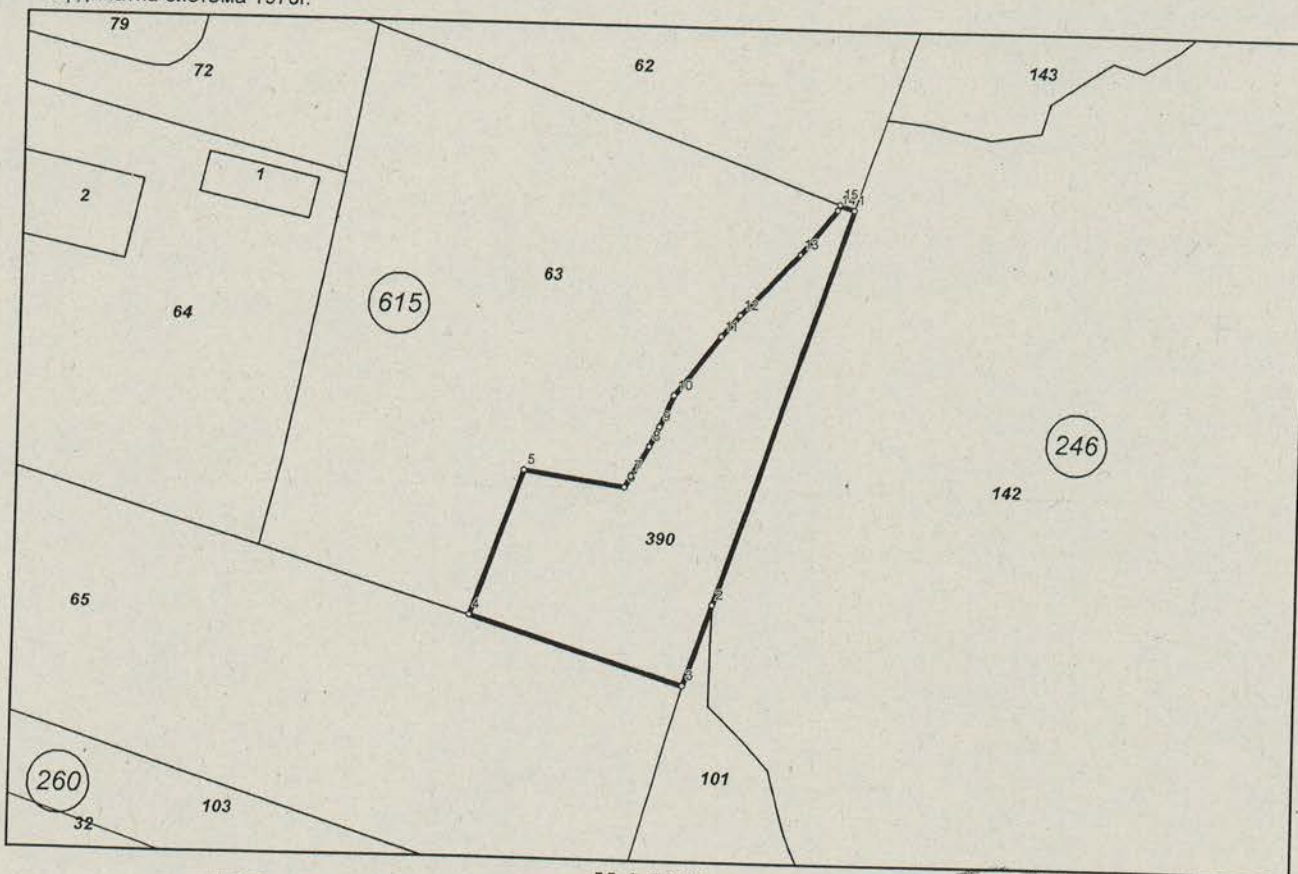
Собственици:

1. 000215630, ОБЩИНА ГАБРОВО

Няма данни за идеалните части

Акт за частна общинска собственост № 196 том II рег. 658 от 20.03.2013г., издаден от АВ - СЛУЖБА ПО
ВПИСВАНИЯТА - ГР. ГАБРОВО

Координатна система 1970г.



М 1:1000

Номер по предходен план: **268а, квартал: 28**

Съседи: **73290.615.65, 14218.246.101, 14218.246.142, 73290.615.62, 73290.615.63**

Скица № **2530 / 09.04.2013 г.** издадена въз основа на
документ с входящ № **99-2082 / 08.04.2013 г.**

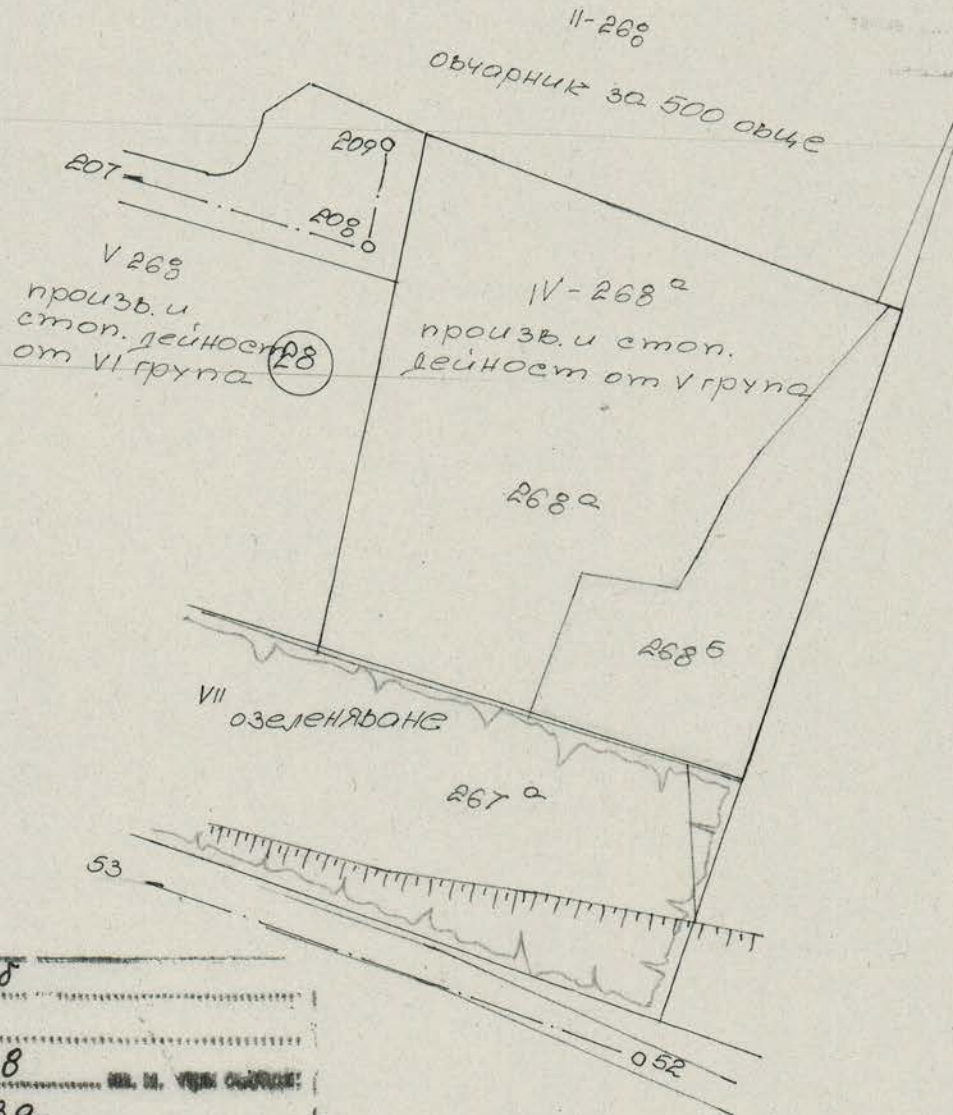


Инж. Нели Лазарова

754 2012

10007
268^Б 28
трънитс

СЛУЖЕБНО



УЧМ /ПМ/ 268^Б

1108

1. УЧМ ПМ 268a
2. УЧМ ПМ VII-озеленяване (по рег. линия)
3. УЧМ ПМ край регулация
4. УЧМ ПМ II-268 - обчарник за 500 овце (по рег. линия)
5. УЧМ ПМ

изготвил:

[Signature]

проверил:

[Signature]

Забележка: Площта на пп 268^Б е определена по графични данни от плана. пп 268^Б попада в пп IV-268a - произв. и стоп. дейност от V група.

[Signature]

357
03.03.82г.
27.11.12г.